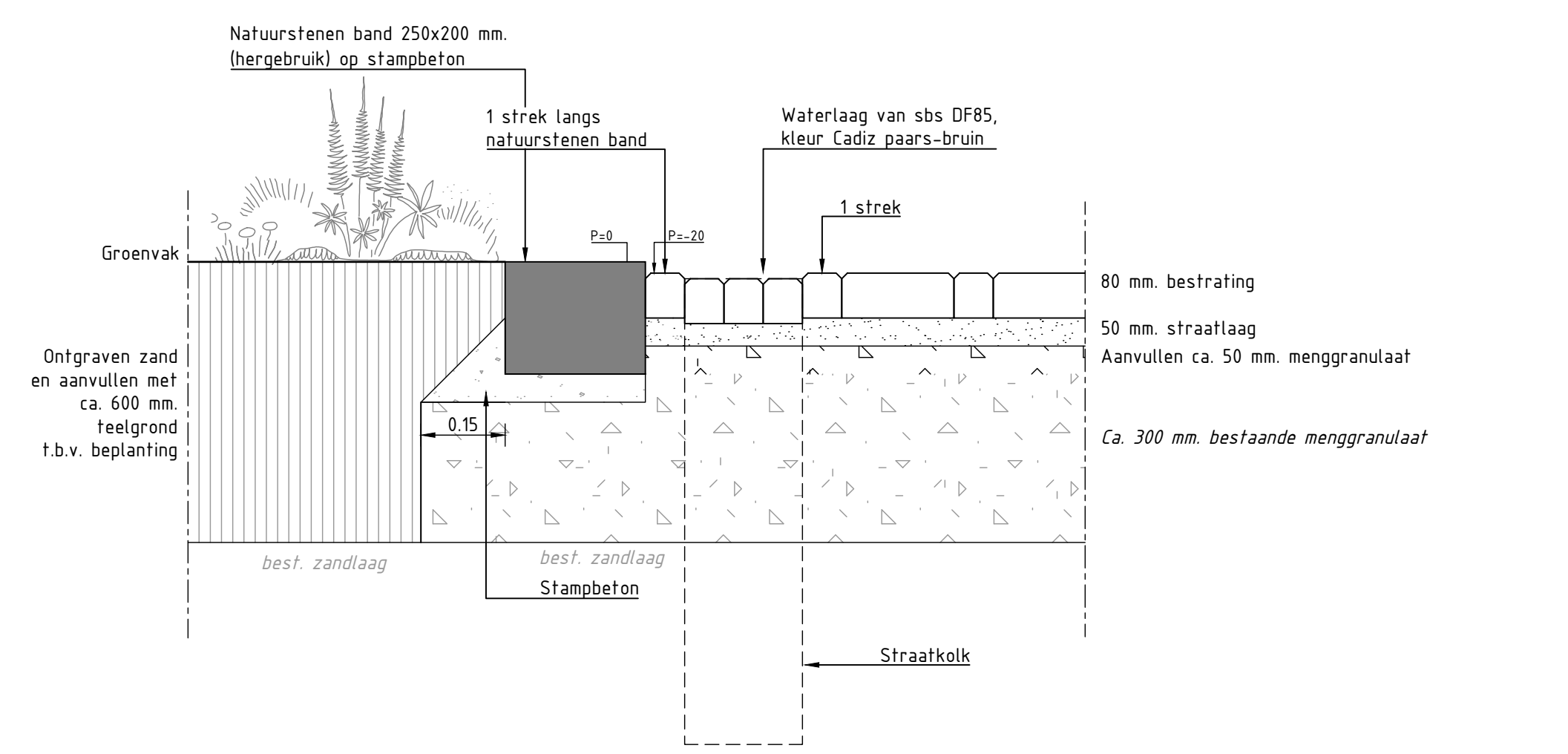
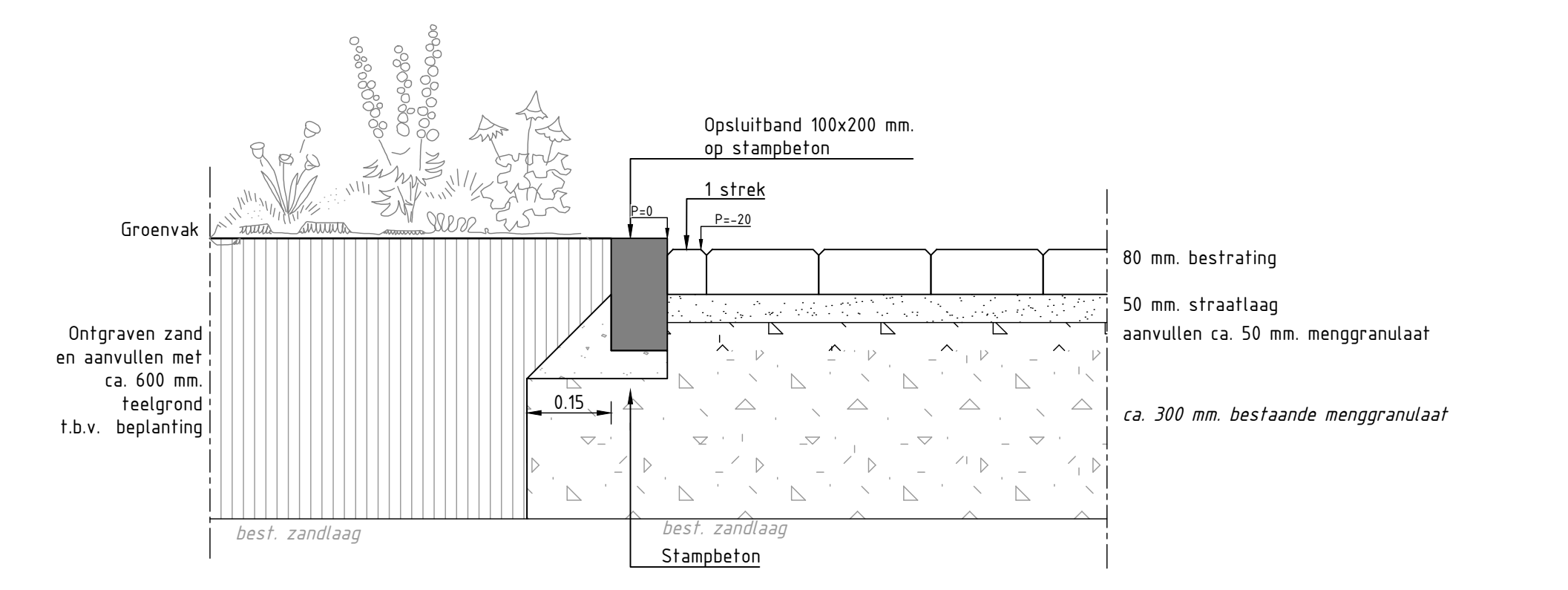


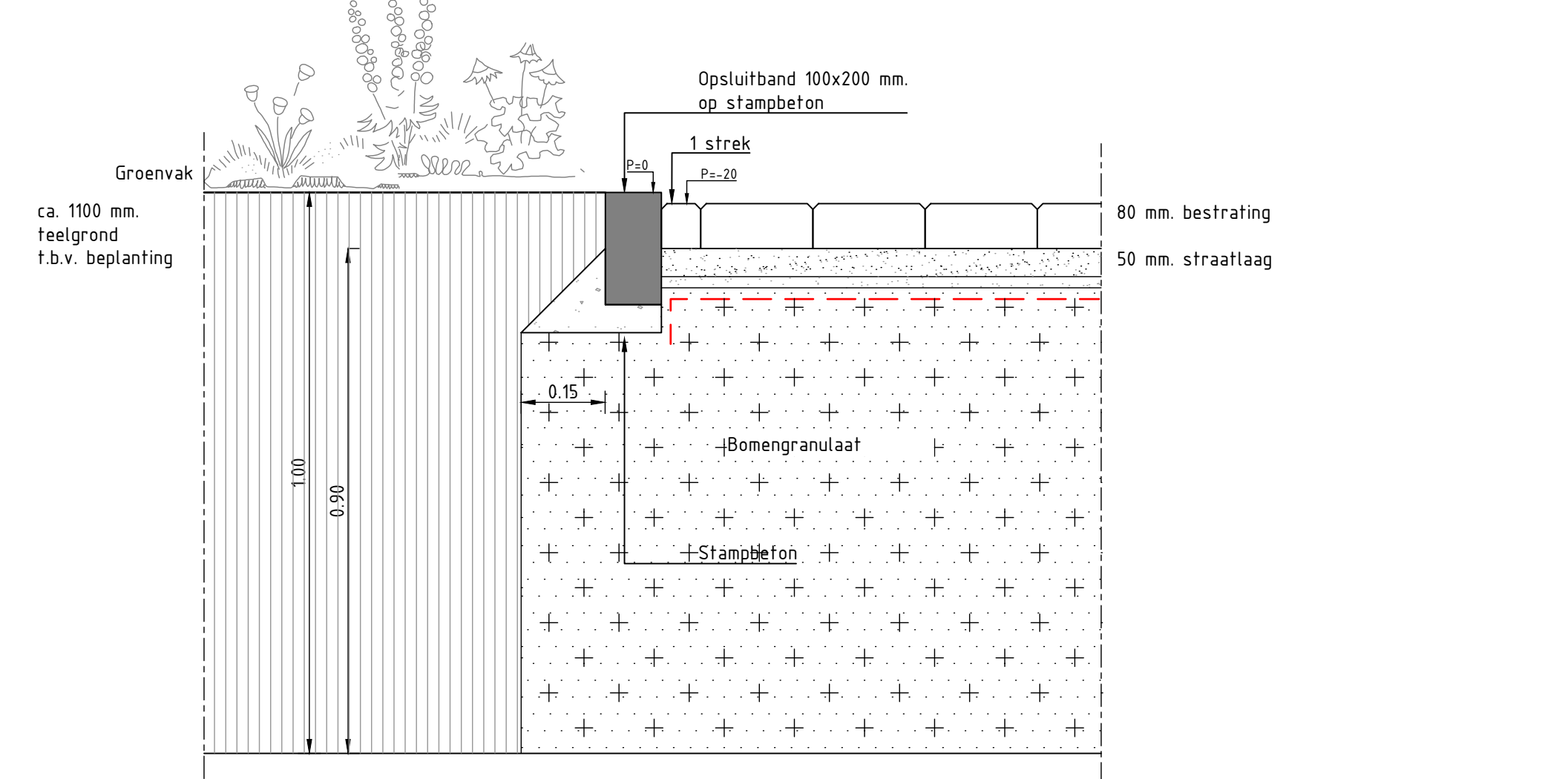
DETAIL 1: KANTOPLUITING NATUURSTENENBAND LANGS BESTRATING, VAN HARENSPAD  
SCHAAL 1:10



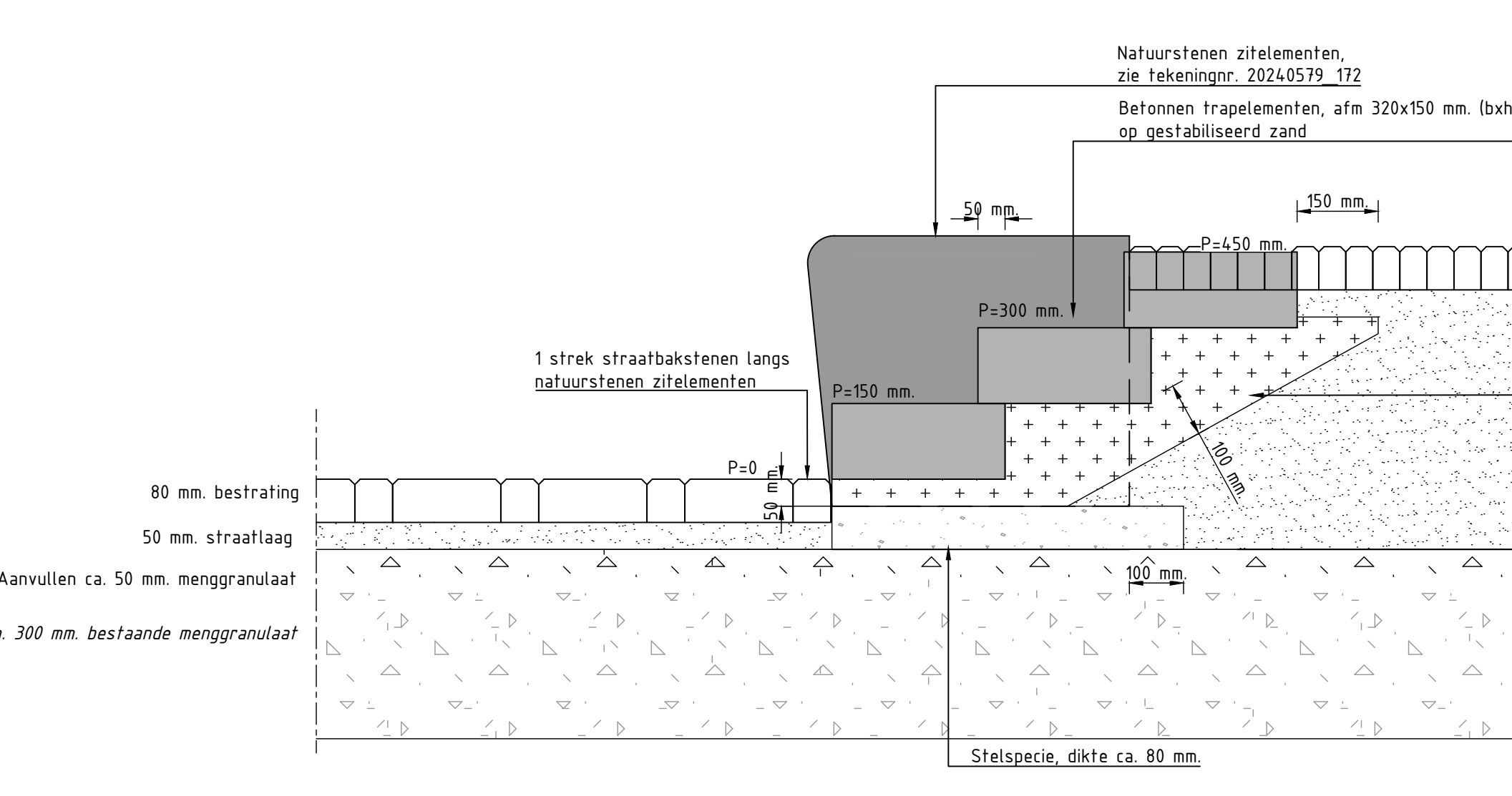
DETAIL 2: KANTOPLUITING NATUURSTENENBAND LANGS GROENVAK, VAN HARENSPAD  
SCHAAL 1:10



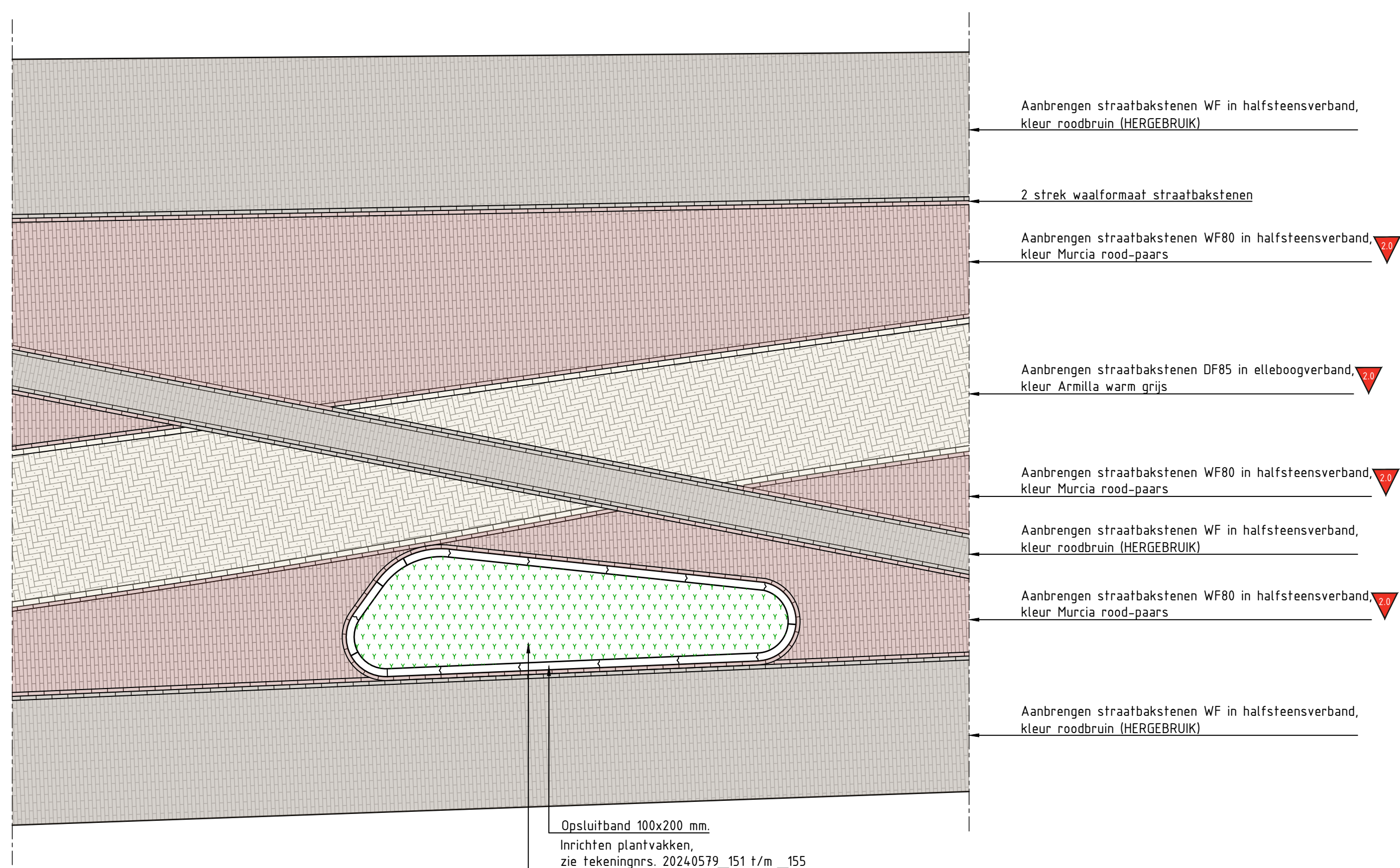
DETAIL 3: KANTOPLUITING OPSLUITBAND 100X200 mm. RONDOM GROENVAK (excl. boom)  
SCHAAL 1:10



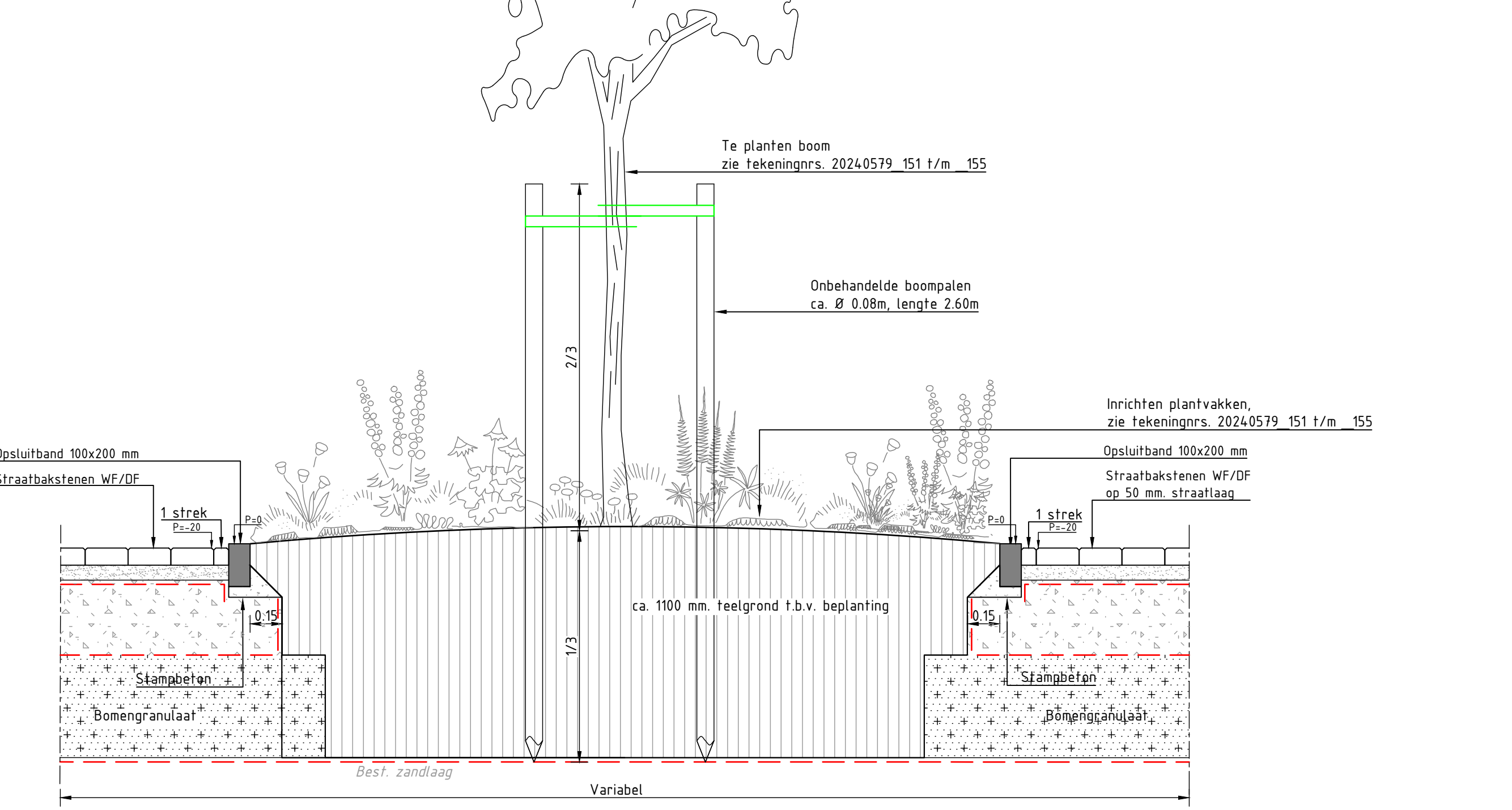
DETAIL 4: KANTOPLUITING OPSLUITBAND 100X200 mm. RONDOM GROENVAK (incl. boom)  
SCHAAL 1:10



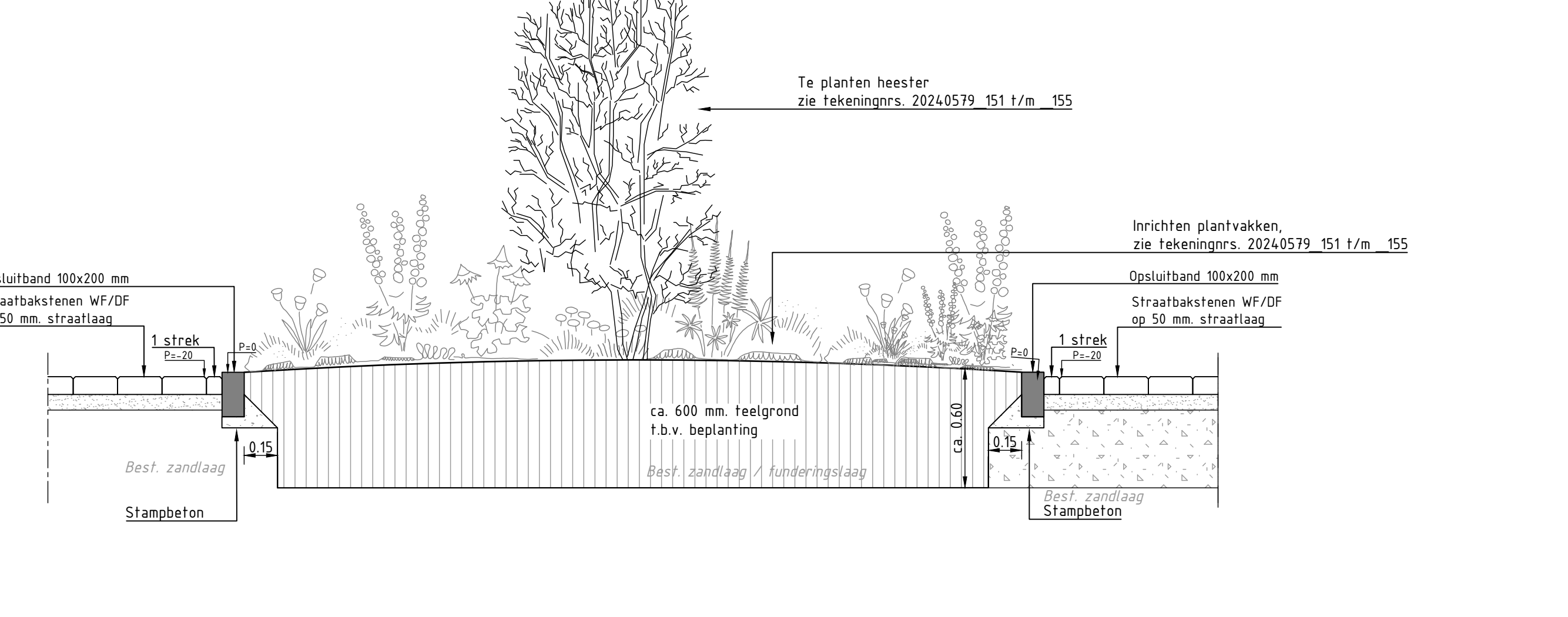
DETAIL 5a: TRAPCONSTRUCTIE OP MENGGRANULAAT  
SCHAAL 1:10



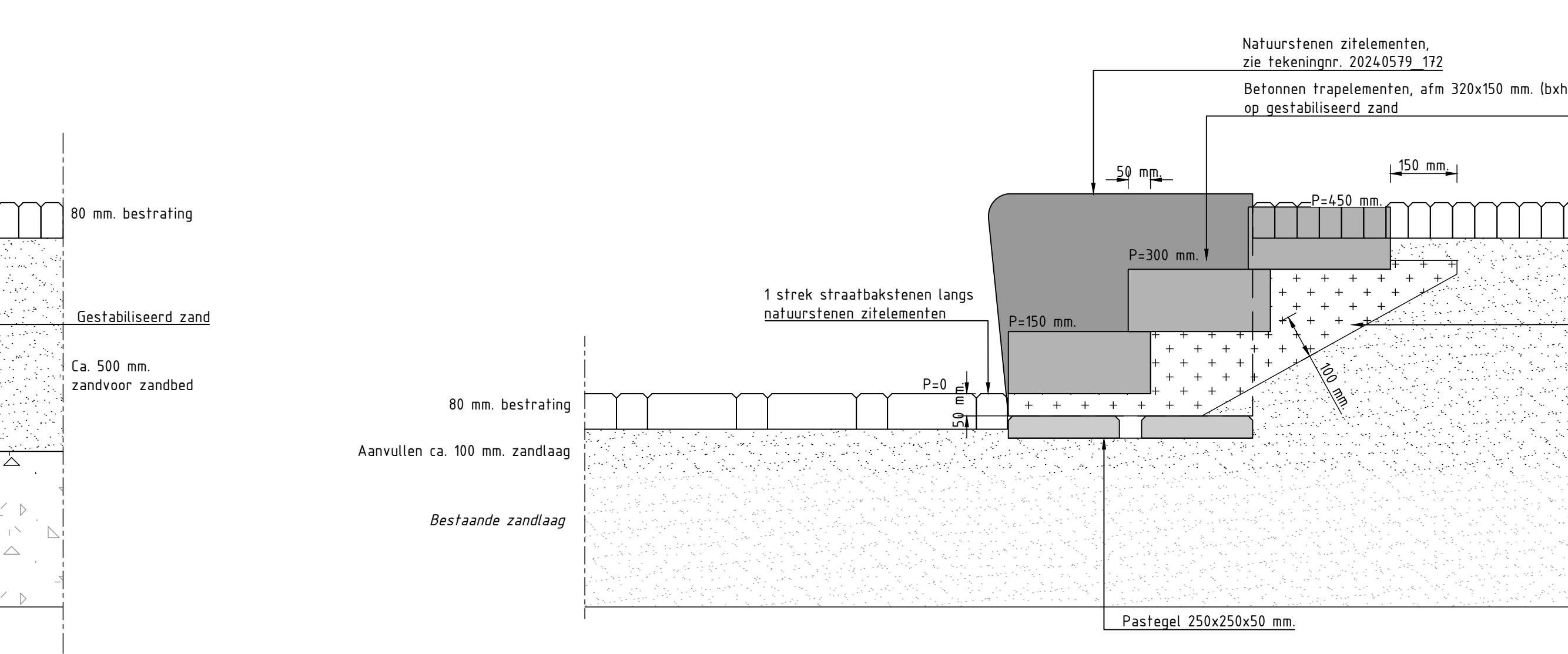
PRINCIPE DETAIL: LEGPLAN BESTRATING  
SCHAAL 1:50



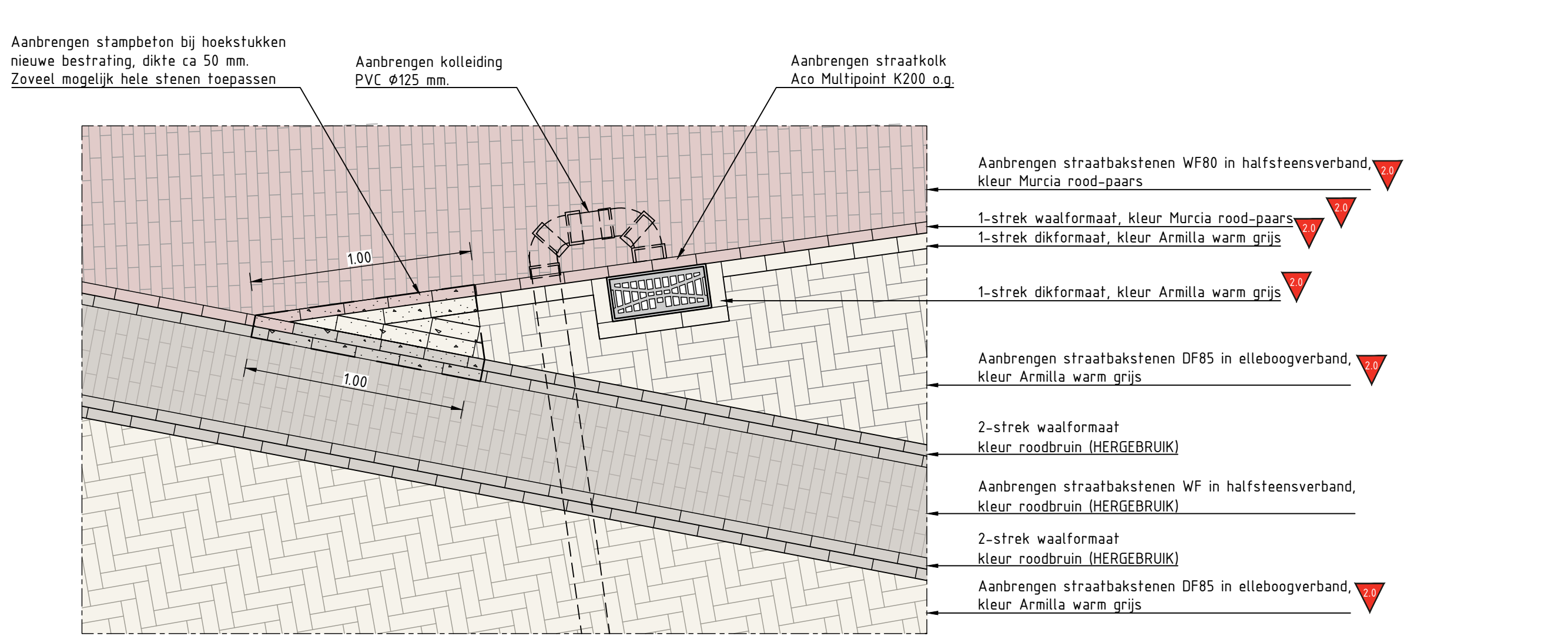
DETAIL 6: BOOM IN PLANTVAK  
SCHAAL 1:20



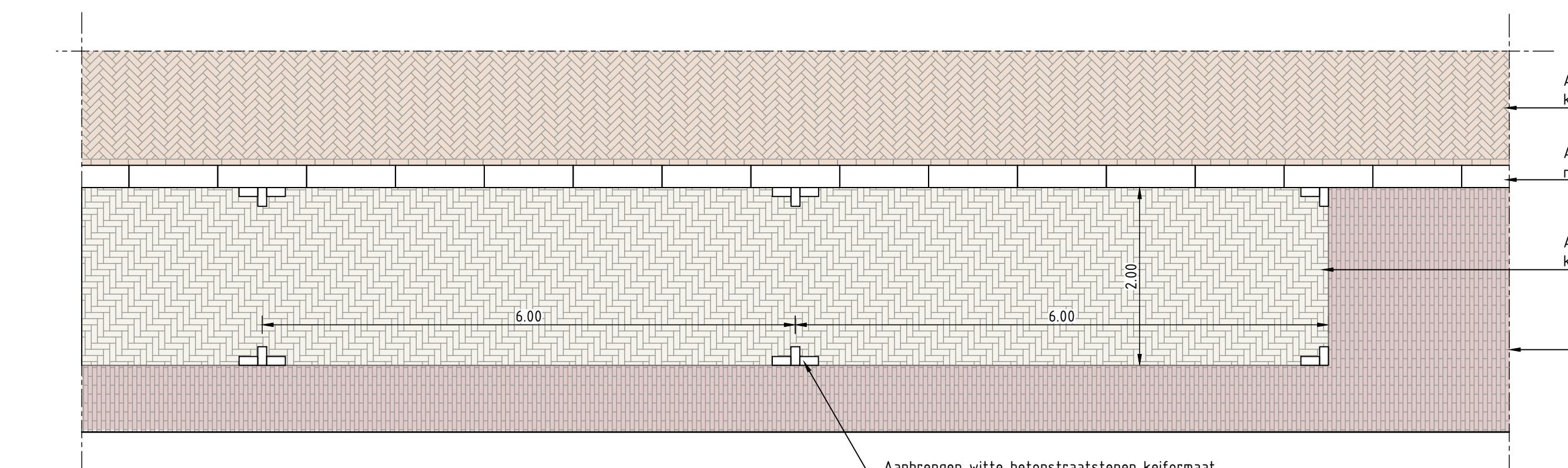
DETAIL 7: HEESTER IN PLANTVAK  
SCHAAL 1:20



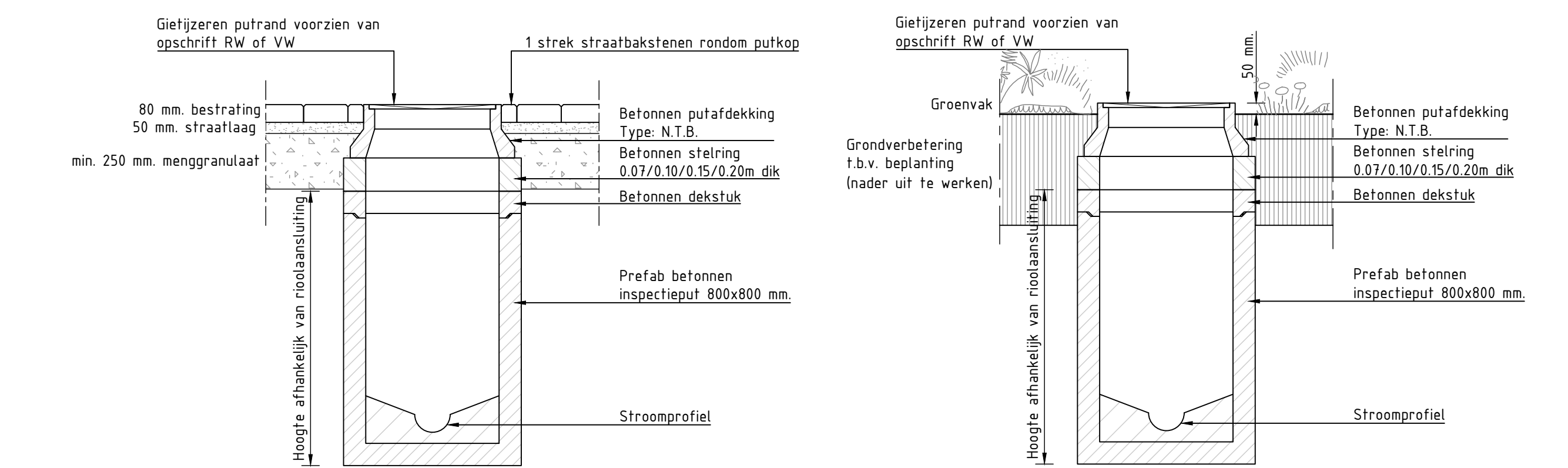
DETAIL 5b: TRAPCONSTRUCTIE OP ZANDLAAG  
SCHAAL 1:10



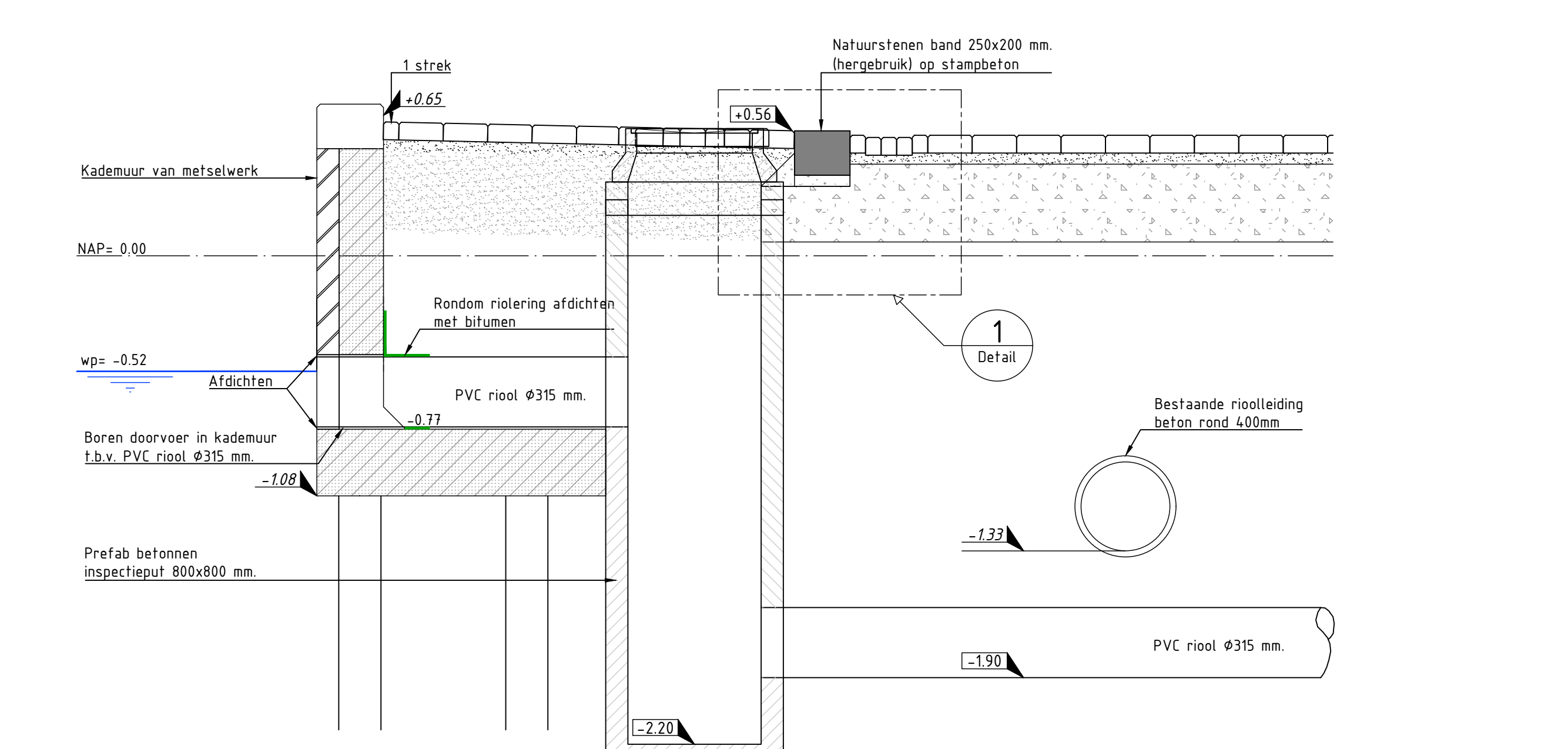
DETAIL 8: STRAATKOLK IN BESTRATING  
SCHAAL 1:20



DETAIL 9: HAAKS PARKEERVAKKEN GEMEENTEPLEIN  
SCHAAL 1:50



DETAIL 10: RIOOLPUT IN BESTRATING  
SCHAAL 1:20



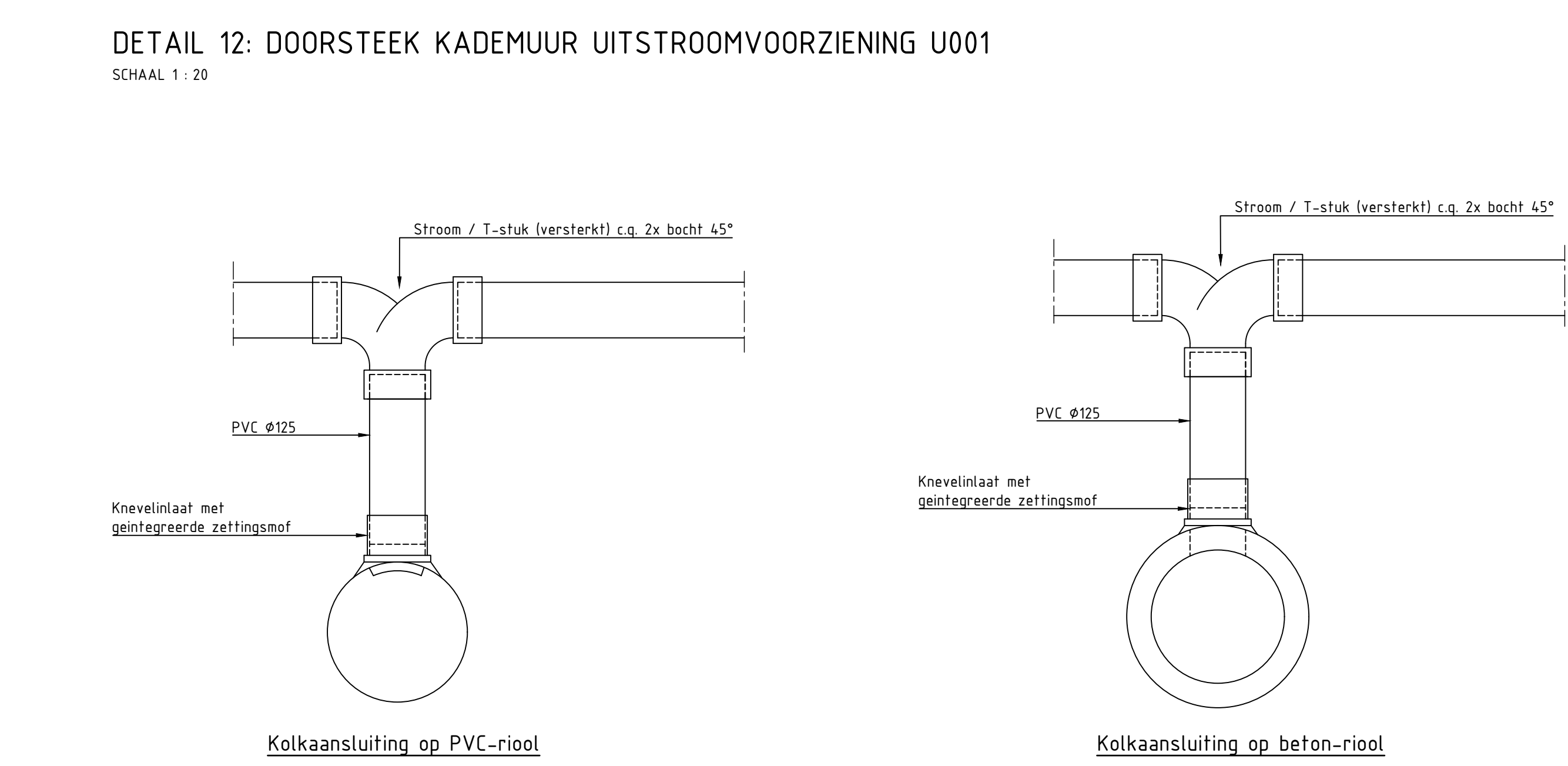
DETAIL 12: DOORSTEEK KADEMUUR UITSTROOMVOORZIENING U001  
SCHAAL 1:20



DETAIL 11: RIOOLPUT IN GROENVAK  
SCHAAL 1:20



DETAIL 13: DOORSTEEK KADEMUUR UITSTROOMVOORZIENING U002  
SCHAAL 1:20



PRINCIPE DETAIL: KOLKAANSLUITING OP RIOOLLEIDING  
SCHAAL 1:10

Maatvoering in meters, tenzij anders vermeld  
 Afstanden in millimeters, tenzij anders vermeld  
 Hoogten in meters t.o.v. NAP  
 Hoeken aangegeven in graden, coördinaten volgens RD-stelsel  
 Dijkgevers: vertragen uit opzetten vanaf tekening zijn niet maatgevend

Uitgeverij	CLAPIS	Projectnummer	2024.0579_144	Blad	05 van 08
Ontwerper	M. Nijstra	Documenttype	TEKENING	Uitvoering	DEFINITIEF
Ontwerp	2024.05.20	Documentnaam	UITVOERINGSONTWERP	Blad	05 van 08
Uitgever	2024.05.20	Documenttype	TEKENING	Uitvoering	DEFINITIEF

**Herinrichting Kernwinkelgebied**

Details  
 (blad 1)